

DEPENDENCIA Y/O ALCALDÍA RESPONSABLE DE LA REUNIÓN: Alcaldía local de Usme

FECHA: 17 de abril del 2023 Virtual: Presencial: X (En caso de ser presencial): la Huerta, los roches, boqueron, villa Diam, Arizona

OBJETO DE LA REUNIÓN: Recorrido identificación de puntos críticos Ambientales en ronda de quebrada

HORA DE INICIO: 9:00 am HORA DE FINALIZACIÓN: 01:00 pm

ASISTENTES:

NOTA: En caso de ser una reunión virtual se puede anexar el reporte de asistencia generado por las plataformas de reuniones o plataformas que generen formularios.

NOMBRE	CARGO					TIPO DE VINCULACIÓN				ENTIDAD o DEPENDENCIA	CORREO ELECTRÓNICO	TELÉFONO	FIRMA
	ASesor	DIRECTIVO	PROFESIONAL	TÉCNICO/ TECNOLOGO	AUXILIAR	CARRERA	PROVISIONAL	LIBRE NOMB.	CONTRATISTA				
<u>Sandra Milena Morales Mula</u>			X						X	<u>AGPJ.</u>	<u>Sandra Morales Caplan</u>	<u>317819519</u>	<u>[Firma]</u>
<u>Rebeca Jeyce Jaramba</u>									X	<u>Gestora A.D.U.</u>	<u>ayala.mendoza1963@gmail.com</u>	<u>3205823403</u>	<u>[Firma]</u>
<u>Manel Alejandra Calderón</u>				Y					X	<u>Gestora Syc</u>	<u>alexa.ogloba@hotmail.com</u>	<u>3218500615</u>	<u>[Firma]</u>

CONSENTIMIENTO: El arriba firmante conforme a la Ley 1581 de 2012 y demás normas reglamentarias aplicables, declara que conoce y acepta la Política de Tratamiento y Protección de Datos Personales de la Secretaría Distrital de Gobierno, y que la información proporcionada es veraz, completa, exacta, actualizada y verificable. Reconoce y acepta que cualquier consulta o reclamación relacionada con el tratamiento de sus datos personales podrá ser elevada verbalmente o por escrito ante la Secretaría Distrital de Gobierno – Oficina de Atención al Ciudadano, como responsable del tratamiento; cuya página web es www.gobiernobogota.gov.co y su teléfono de atención es 3387000. Manifiesta que con los datos proporcionados tiene el derecho de conocer, actualizar y rectificar los datos personales, a solicitar prueba de este consentimiento, a solicitar información sobre el uso que se le ha dado a los datos personales, a presentar quejas ante la Superintendencia de Industria y Comercio por el uso indebido de los datos personales, a revocar esta autorización o solicitar la supresión de los datos personales suministrados y a acceder de forma gratuita a los mismos. De igual manera entiende que los datos aquí consignados serán usados para temas estadísticos, de caracterización poblacional y en determinados casos para el acceso a la oferta institucional de la Secretaría Distrital de Gobierno.

Nota: Agregue o elimine las filas que sean necesarias para registrar los asistentes y los compromisos de la reunión.

Código: GDI-GPD-F029

Versión: 04

Vigencia: 16 de septiembre de 2021

Caso Hola No. 189508

1 de 2

DESARROLLO Y CONCLUSIONES DE LA REUNIÓN:

Bogotá D.C. 17 de abril del 2023.

Se da inicio al recorrido siendo las 9:00am por los sectores de la Huerta, vereda las Saches - Boquerón, villa Diana y Arizona, donde se identifica que en sector de la huerta se presenta desuso del cauce de la quebrada medianera y relleno indebido en la ronda de la quebrada y construcciones esto en la dirección

calle 117 sur # 7-23. En la parte alta de la quebrada se presenta construcción en la ronda de quebrada. Calle 105 sur # 7 ceste -10, se presenta una filtración de agua por ruptura de tubería del acueducto lo que está afectando a la población, luego nos dirigimos a la vereda las Saches - Boquerón en la dirección vía sin nombre, donde se identifican residuos de escombrera, cartón, Residuos sólidos, posteriormente nos dirigimos a villa Diana, donde se identifica relleno indebido en la dirección carrera 128 este # 87-19.

Se deja registro fotográfico del recorrido de los puntos críticos ambientales. Siendo la 1:00 pm se da por finalizado el recorrido.

TOTAL

Personas sensibilizadas: 0

Armas blancas incautadas: 0

Personas registradas: 0

Armas de fuego incautadas: 0

Bicicletas registradas: 0

Armas de fuego incautadas: 0

Vehículos registrados: 0

Celulares incautados: 0

IMEI verificados: 0

Comparendos: 0

COMPROMISOS DE LA REUNIÓN

No.	ACTIVIDAD	RESPONSABLE	FECHA DE ENTREGA

Elaborada por: Alejandra Cabelon

Fecha de la próxima reunión:

Lugar de la próxima reunión:

Nota: Agregue o elimine las filas que sean necesarias para registrar los asistentes y los compromisos de la reunión.

Código: GDI-GPD-14029

Versión: 04

Vigencia: 16 de septiembre de 2021

Caso Hola No. 189508

2 de 2



 GPS Map Camera

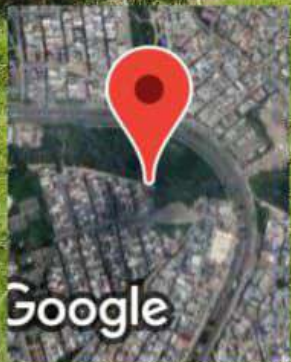
Bogotá, Bogotá, Colombia

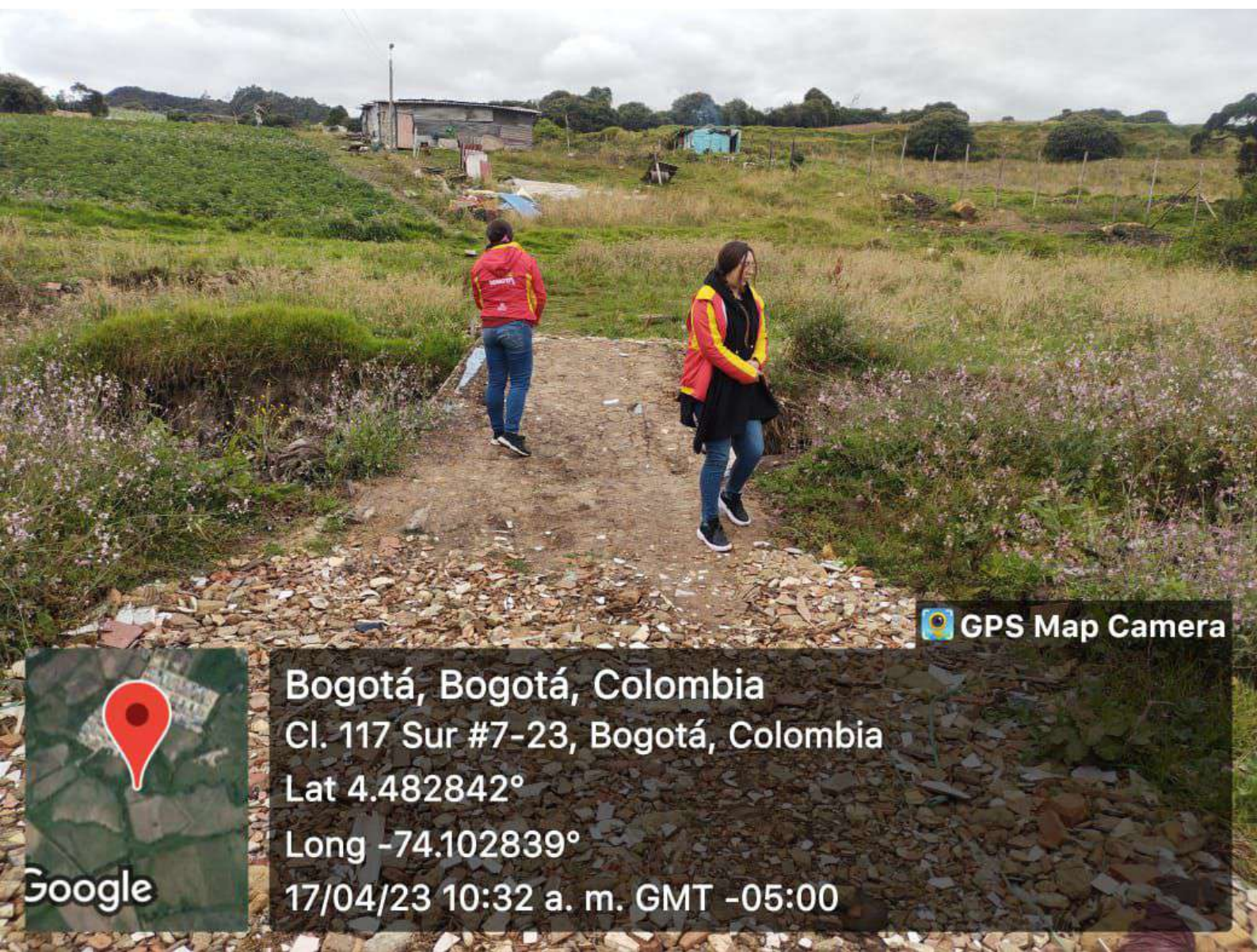
Dg. 84b Sur #2-25, Bogotá, Colombia

Lat 4.505695°


Long -74.105503°

17/04/23 09:49 AM GMT -05:00






 GPS Map Camera



Bogotá, Bogotá, Colombia
Cl. 117 Sur #7-23, Bogotá, Colombia
Lat 4.482842°
Long -74.102839°
17/04/23 10:32 a. m. GMT -05:00



 GPS Map Camera

Bogotá, Bogotá, Colombia

Cl. 117c Sur #7-48, Bogotá, Colombia


Lat 4.483568°

Long -74.103234°

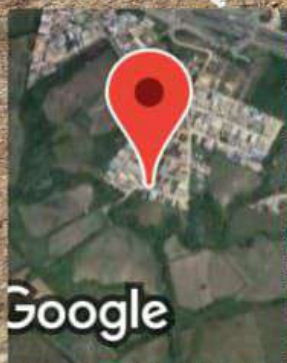
17/04/23 10:30 a. m. GMT -05:00






 GPS Map Camera

Bogotá, Bogotá, Colombia
Cl. 117c Sur #7-48, Bogotá, Colombia
Lat 4.483561°
Long -74.103255°
17/04/23 10:30 AM GMT -05:00





 GPS Map Camera

Bogotá, Bogotá, Colombia
Cl. 117 Sur #7-23, Bogotá, Colombia
Lat 4.482836°
Long -74.102839°
17/04/23 10:32 a. m. GMT -05:00

